

Værd at opleve

Rømø er den sydligste af de danske vadehavssøer. Vadehavet strækker sig fra danske Ho Bugt i nord, langs den tyske kyst og videre til Den Helder i Holland, i alt omkring 500 km. Vadehavet er et af verdens mest værdifulde tidevandsområder.

Biodiversiteten er høj, og landskabet er geologisk set ungt, foranderligt og dynamisk. For en lang række vandfuglearter er Vadehavet både den vigtigste rasteplass og det vigtigste overvintringsområde i Europa. Man mener, at mere end 10 millioner individer passerer Vadehavet under trækket.

- 1 Lakolk strand** er et oplagt mål for besøget på Rømø. Stranden er over 700 meter bred og blev allerede i starten af 1800-tallet mål for badegæster.
- 2 Sønderstrand** er en særlig oplevelse med den store sandflade, klitterne i evig forandring og strandengene som langsomt, men sikkert indtager stranden.
- 3 De tre klitplantager** på Rømø har alle afmærkede vandre- og ridestier. Plantagerne er oprindeligt anlagt for at dæmpe sandflugten og give læ til landbrugsjorden. I dag lægges der mere vægt på varieret natur med gode oplevelsesmuligheder.
- 4 "Bjergene"** er navnet for de tre klitter Høstbjerg, Spidsbjerg og Stagebjerg. Højden på omkring 19 meter er nok til at give en flot udsigt over det flade landskab. Fra Høstbjerg kan både Vesterhav, Vadehav og det meste af øen ses.
- 5 Hedeområderne** er hjem for mange sjældne dyr og planter, og en stor del af de særprægede områder er derfor beskyttede habitatområder, dvs. fredede for at planter og dyr kan trives.
- 6 Rømøs natur, kulturhistorie og geologi** kan du lære om på Nationalmuseets Kommandørgård, og særligt geologien er beskrevet ved den nordligste p-plads i Juvre. Rømø har været beboet siden 1200-tallet.

Velkommen til Rømø

Rømø er en barriere-ø og dens landskab er domineret af sand. Her er klitheder, moser, plantager, strandenge, brede sandstrande og vadeblader skiftevis blotlægges og oversvømmes af tidevandet. Tidevandet spiller en central rolle for livet i vadehavet og for landskabets dynamik. Ved Rømø er tidevandsforskellen på ca. 1,8 m.

Areal: Ca. 129 km² (12.900 ha) hvoraf ca. halvdelen ejes af staten.


Bevoksning: Græsser som hjelme og marehalm - i plantagerne er bjerg- og skovfyr dominerende.



Dyreliv: Fugle dominerer dyrelivet på øen. Desuden findes en stor bestand af spættet sæl, men du kan også være heldig at se den noget større gråsæl.

 Buslinie 285 (Skærbæk-Rømø).

 Flere steder på stranden er det tilladt at dyrke strand-sport - se kortet og velkomstsiltet for information.

 I Kirkeby og Vråby Plantager er det tilladt at ride på de afmærkede ridestier. Det er tilladt at ride på stranden fra 1. september til 30. maj, men **ikke** i klitter og på strandenge. Fra 31. maj til 1. september er det kun tilladt at ride på Sønderstrand i området hvor bilkørsel er tilladt og langs vandkanten lige syd for Havsand Lå - se kortet.

 Hunde skal altid føres i snor. Fra 1. oktober til 31. marts må hunde, der er under ejerens fulde kontrol, løbe frit på stranden. Der findes hundeskove i Lakolk, Kirkeby Plantage og Vråby Plantage.

 I Tvismark Plantage findes en bålhytte.
 Fra p-pladsen er der adgang for bevægelseshæmmede via sti.

Se hele den digitale guide på nst.dk/roemoe.
Find inspiration på udinaturen.dk - Danmarks guide til oplevelser i naturen.



Miljøministeriet
Naturstyrelsen

www.naturstyrelsen.dk
Tlf. +45 72 54 30 00

• Rømø



Miljøministeriet
Naturstyrelsen

Rømø

0772020. Grafisk tilrettelægning og kort: Parabole. Foto: Naturstyrelsen. Tryk: Rosenbluh a/s. Denne tryksag bærer det nordiske miljømærke Svane. Licensnr. 5041 0457



Willkommen auf Rømø

Rømø ist die südlichste der dänischen Wattenmeer-inseln. Das Wattenmeer erstreckt sich von der dänischen Ho Bugt im Norden, entlang der deutschen Küste, bis nach Den Helder in den Niederlanden, mit einer Länge von 500 km.

Das Wattenmeer ist weltweit das wertvollste Gezeiten-gebiet. Die Biodiversität ist hoch, die Landschaft ist geologisch betrachtet jung, veränderbar und dynamisch. Für viele Zugvogelarten ist das Wattenmeer der wichtigste Rastplatz in Europa, auch im Winter. Es wird angenommen, dass im Zug mehr als 10 Millionen Tiere das Wattenmeer passieren.

Rømø ist eine Barriereinsel und die Landschaft ist von Sand dominiert. Hier gibt es Heide und Mose, Plantagen und Strandwiesen, breite Sandstrände und Wattflächen, die abwechselnd freigelegt und von der Flut überspült werden. Die Gezeiten spielen eine zentrale Rolle für das Leben im Wattenmeer und die dynamische Landschaft. Auf Rømø beträgt der Tideunterschied etwa 1,80 m.




Areal: Circa 129 km² (12.900 ha), etwa die Hälfte davon im Besitz des Staates.


Vegetation: Gräser wie Hafer und Strandroggen - in den Plantagen Fichten und Waldkiefer dominant.


Wildleben: Von Vögeln geprägt, grosse Population von Seehunden, mit Glück können auch Kegelrobben gesehen werden.

 Buslinie 285 (Skærbæk-Rømø).

 Strandsport ist an mehreren Orten am Strand erlaubt - siehe Karte und Willkommensschilder.

 Reiten ist erlaubt auf den markierten Reitwegen in der Kirkeby und Vråby Plantage, am Strand vom 1. September bis zum 30. Mai - aber **nicht** in den Dünen oder auf Strandwiesen, zwischen dem 31. Mai und dem 1. September nur am Sønderstrand in dem befahrbaren Gebiet und entlang der Wasserkante in Richtung Süden - siehe Markierung auf der Karte.

 Hunde sollten immer an der Leine gehalten werden, vom 1. Oktober bis zum 31. März dürfen Hunde unter voller Kontrolle frei am Strand laufen. Hundewälder gibt es in Lakolk, der Kirkeby und der Vråby Plantage.

 In der Tvismark Plantage befindet sich eine Grillhütte, Vom Parkplatz gibt es einen Zugang für Personen mit eingeschränkter Mobilität über den Weg.

Siehe den vollständigen digitalen Leitfaden unter nst.dk/roemoe. Finde Inspiration unter udinaturen.dk - Dänemarks Guide für Erlebnisse in der Natur



Welcome to Rømø

Rømø is the southern most of the Danish Wadden Sea islands. The Wadden Sea stretches from the Danish Ho Bay along the German coast and further on to Den Helder in The Netherlands - a total of 500 km.

The Wadden Sea is one of the world's most valuable tidal areas. Biodiversity is high and the landscape is geologically


young, ever changing and dynamic. For many water-birds, the Wadden Sea is both the most important resting- and overwintering habitat in Europe. More than 10 million individual birds pass through the Wadden Sea during the migration.

On the barrier island Rømø, sand dominates the landscape. Here you will find dune heathlands, bogs, plantations, salt meadows and wide sandy beaches where the tidal range is alternately exposed and flooded by the tide. The tide is a central part of life in the Wadden Sea and of the dynamic of the landscape. The tidal range is around 1.8 m.


Area: 129 km² of which the Danish State owns half.


Vegetation: Grasses such as marram grass and wild rye; plantations are dominated by dwarf mountain pine and scots pine.


Wildlife: Birds are dominant on the islands. There is also a large population of harbor seals and you might see the larger grey seal.

 Bus route 285 (Skærbæk-Rømø).

 Several areas of the beach allow certain types of sports - please see the map and the welcome signs.

 Riding is allowed on marked riding routes in Kirkeby and Vråby Plantager. Riding is allowed on the beach from 1 September until 30 May, though **never** in the dunes or on the salt meadows. On Sønderstrand, from 31 May until 1 September, riding is only allowed in the area for cars and along the waterfront south of Havsand Lå - please see the the map.

 Dogs must always be on a lead. From 1 October until 31 March, dogs may be off the lead, if under control at all times. There are "dog woodlands" in Lakolk, Kirkeby Plantage and Vråby Plantage.

 There is a campfire hut in Tvismark Plantage. It is accessible also for persons with reduced mobility via a path from the parking lot.

Please see the digital guide at nst.dk/roemoe. Find inspiration at udinaturen.dk - Denmark's guide to activities in nature.